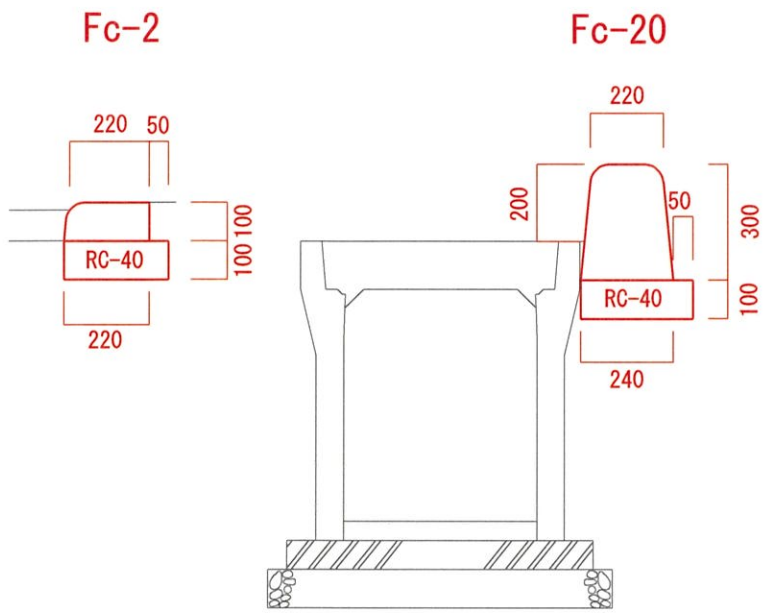
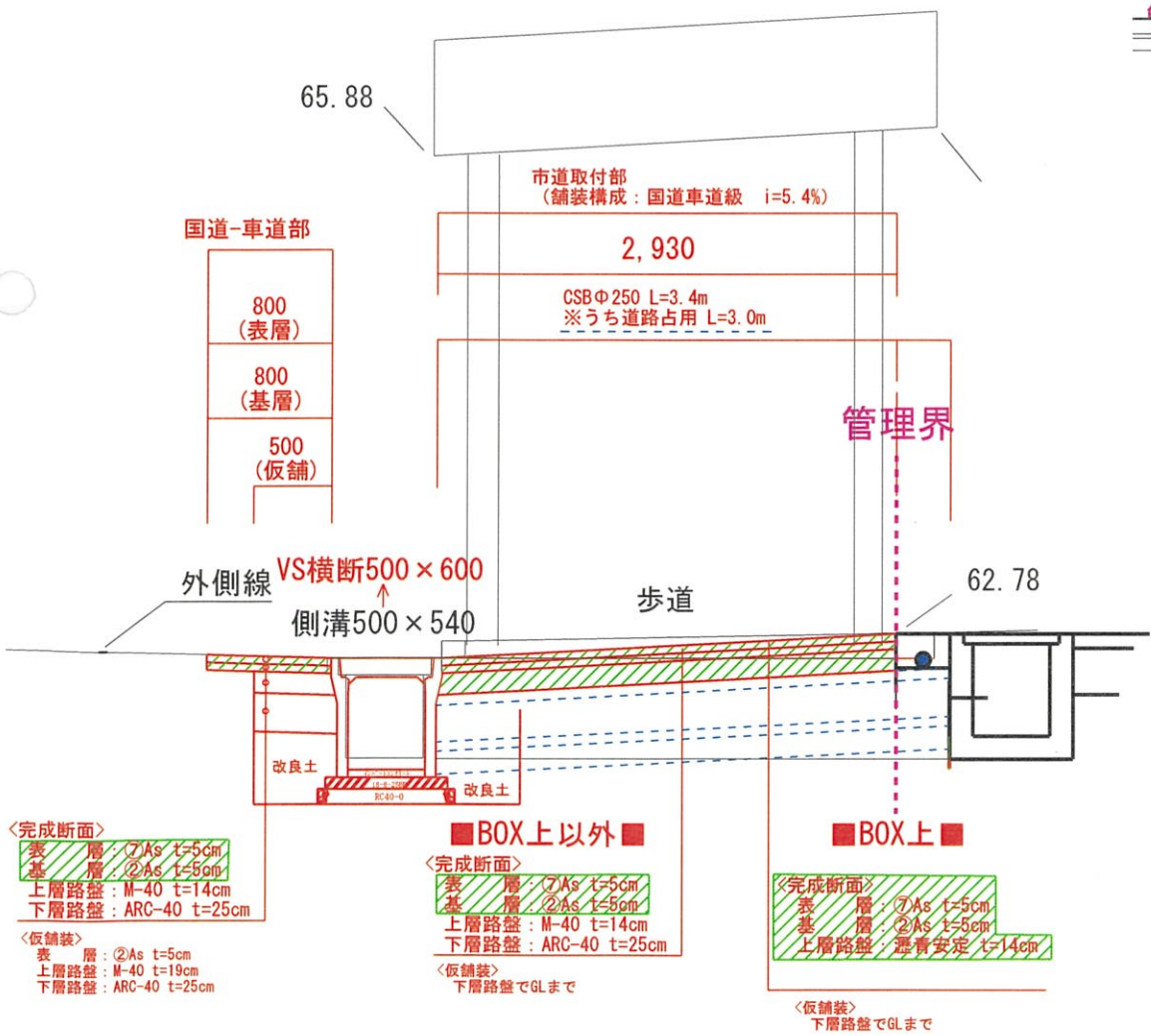


【設置】 国道取付図(平面) S=1:125

【設置】 国道取付図-歩車境BL (断面) S=1:20

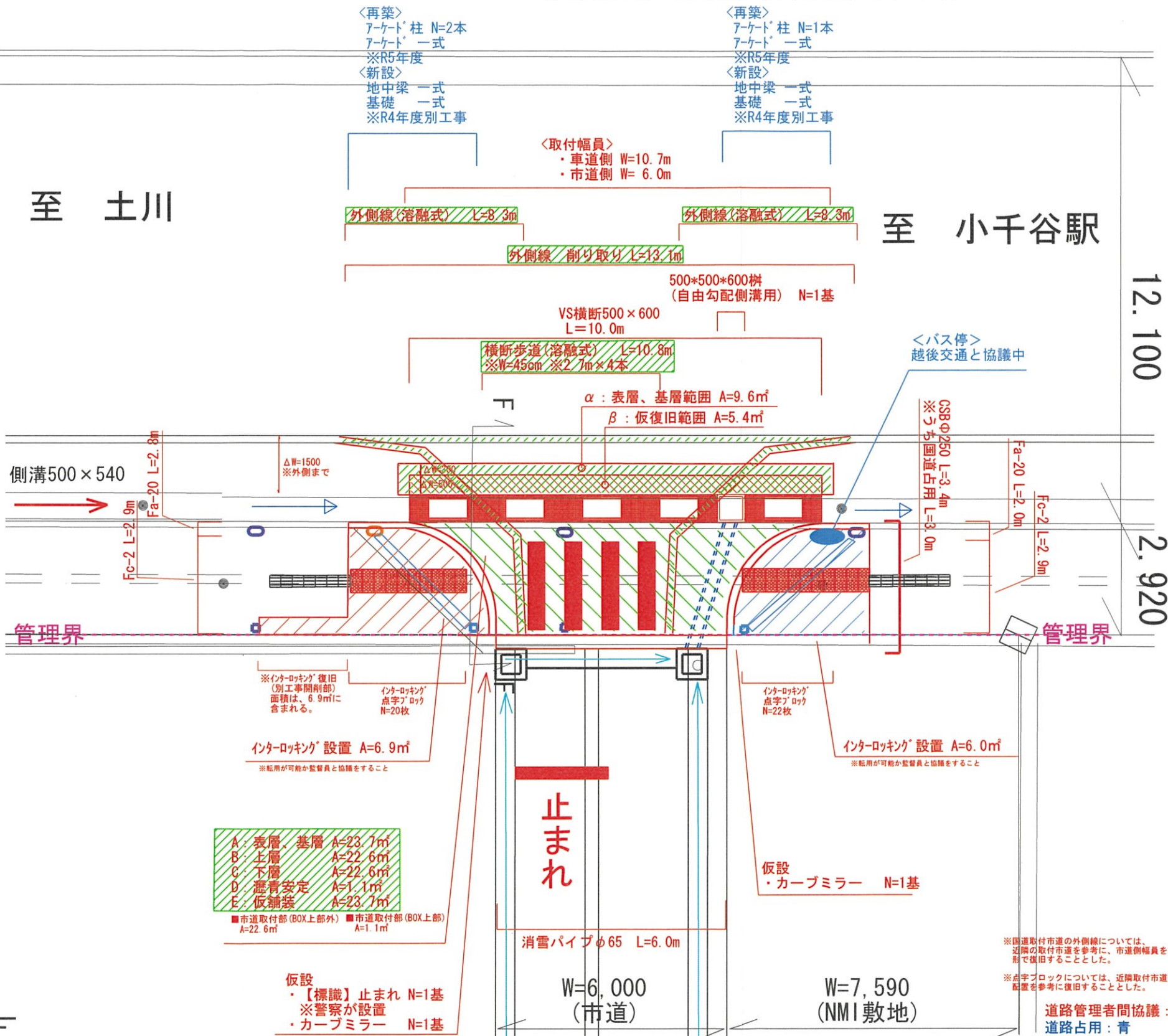


(F) 【設置】 国道取付図 (断面) S=1:50

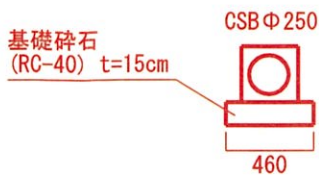


至 土川

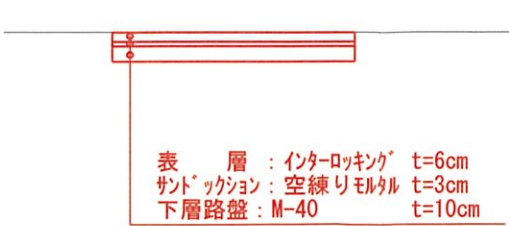
至 小千谷駅



【設置】 国道取付図-CSB (断面) S=1:50



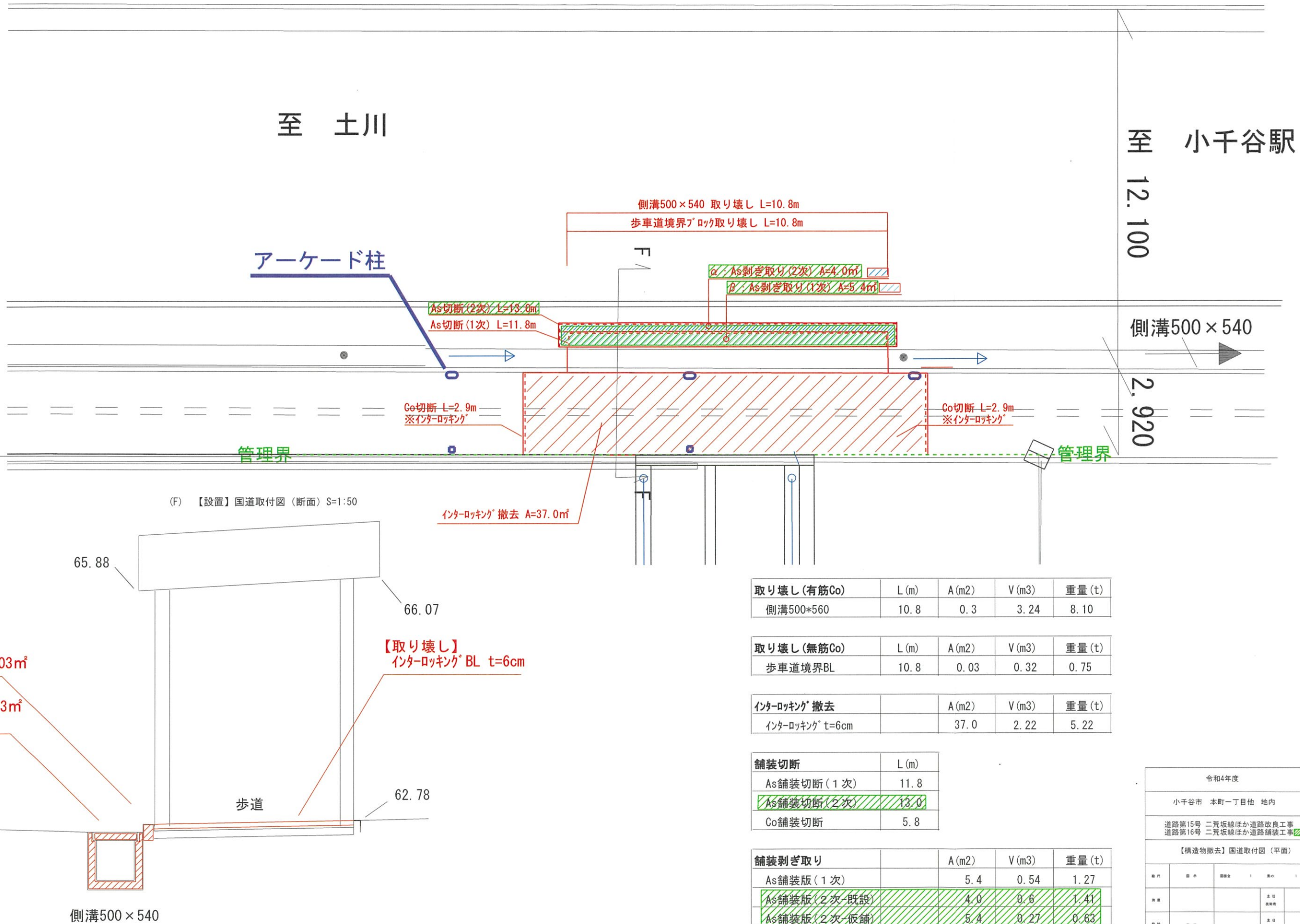
【設置】 国道取付図-歩道 (断面) S=1:50



※国道取付市道の外側線については、近隣の取付市道を参考に、市道側幅員を控除した形で復旧することとした。
※点字ブロックについては、近隣取付市道部の配置を参考に復旧することとした。
道路管理者間協議：赤道路占用：青

令和4年度				
小千谷市 本町一丁目他 地内				
道路第15号 二荒坂線ほか道路改良工事 道路第16号 二荒坂線ほか道路舗装工事				
【設置】 国道取付図 (平面)				
【設置】 国道取付図 (断面)				
図名	図番	図面	1	1
表層			主	主
表層			主	主

【構造物撤去】 国道取付図(平面) S=1:125



(F) 【設置】国道取付図(断面) S=1:50

取り壊し(有筋Co)	L (m)	A (m ²)	V (m ³)	重量 (t)
側溝500*560	10.8	0.3	3.24	8.10

取り壊し(無筋Co)	L (m)	A (m ²)	V (m ³)	重量 (t)
歩車道境界BL	10.8	0.03	0.32	0.75

インターロッキング 撤去		A (m ²)	V (m ³)	重量 (t)
インターロッキング t=6cm		37.0	2.22	5.22

舗装切断	L (m)
As舗装切断(1次)	11.8
As舗装切断(2次)	13.0
Co舗装切断	5.8

舗装剥ぎ取り		A (m ²)	V (m ³)	重量 (t)
As舗装版(1次)		5.4	0.54	1.27
As舗装版(2次-既設)		4.0	0.6	1.41
As舗装版(2次-仮舗)		5.4	0.27	0.63

令和4年度				
小千谷市 本町一丁目地 地内				
道路第15号 二荒坂線ほか道路改良工事 道路第16号 二荒坂線ほか道路舗装工事				
【構造物撤去】国道取付図(平面)				
図 尺	図 示	図 説 明	1	2
作 業		主 任 技 術 者		
計 算	監 査	主 任 技 術 者		